

23,2

23,3

23,4

23,5

23,6

23,7

- Barevné označení kabelových tras:
- Přilož kabelů do stávající trasy
 - Nová kabelová trasa






Orientační schéma:

Razítko oprávněné osoby:

Podpis: Datum:

Revize:	Datum:	Popis:	Kontroloval:
000	03.2023	Definitivní odevzdání dokumentace	Mgr. Petr Vorel

Stavebník/Investor:	Správa železnic, státní organizace	
Adresa:	Dlážděná 1003/7, 110 00 Praha 1	
Zástupce investora:	Stavební správa východ	
Adresa:	Nerudova 1, 779 00 Olomouc	

Zhotovitel stavby:	Signal Projekt s.r.o.			
Adresa:	Václavská 55, 639 00 Brno			
Kontakt:	T: +420 543 233 962 E: projekce@signalprojekt.cz			
Zhotovitel objektu:	Signal Projekt s.r.o.			
Adresa:	Václavská 55, 639 00 Brno			
Kontakt:	T: +420 543 233 962 E: projekce@signalprojekt.cz			
Hlavní projektant (HIP):	Specialista:	Odpovědný projektant:	Zpracovatel:	
Mgr. Petr Vorel	Ing. Jiří Doleček	Ing. Ladislav Kempný	Ing. Miroslav Vacek	

Název stavby/akce:	Implementace ETCS Regional Chrudim - Borohrádek			Označení (S-kód): S622100092
				Označení zhotovitele: 21-144-35-113
Název části:	Evropský vlakový zabezpečovací systém (ETCS)			Označení části: D.1.1.7
Název objektu:	Dopravna D3 Hrochův Týnec - ETCS			Označení objektu/komplexu: PS 02-01-71
Název přílohy:	Polohopis 1:1000 km 23,2 - 23,65			Číslo přílohy: 2. 005
Název dílčí části přílohy:				Paré:
Kraj:	Katastrální území:	TUDU:		
Pardubický	viz textová část	viz textová část		
Stupeň dokumentace:	Datum zpracování:	Formáty:	Měřítko:	
DUSP	11.2022	3xA4	1:1000	
S kód:	Stupeň dokumentace:	Část:	Objekt:	Podobjezt:
S 6 2 2 1 0 0 9 2	D U S P	D 1 1 0 7	P S 0 2 0 1 7 1	X X
[Prostor pro další informace]				